

ZMLUVA O ZRIADENÍ VECNÝCH BREMIEN

uzatvorená podľa § 151n a nasl. zák. č. 40/1964 Zb. Občiansky zákonník v znení neskorších predpisov
(ďalej len „zmluva“)

ev. č. oprávneného: 231510-2118400051-ZoVP-VB

ev. č. povinného:

1. ZMLUVNÉ STRANY

Obec Čakajovce

Sídlo: Čakajovce č. 58, 951 43 Čakajovce
Zastúpené: Milan Greguš - starosta
IČO: 00307807
DIČ: 2021062692

(ďalej len „Povinný“)

a

Západoslovenská distribučná, a.s.

Sídlo: Čulenova 6, 816 47 Bratislava
Zapísaná v: Obchodný register Mestského súdu Bratislava III
oddiel: Sa, vložka číslo: 3879/B
Zastúpená: Ing. Xénia Albertová – vedúca riadenia vlastníckych vzťahov
na základe poverenia č. 00363-URI-POIN zo dňa 18.09.2020
Jaroslav Klimaj – expert riadenia vlastníckych vzťahov
na základe poverenia č. 00363-URI-POIN zo dňa 18.09.2020
IČO: 36 361 518
IČ DPH: SK2022189048
IBAN: SK59 1100 0000 0026 2610 6826

(ďalej len „Oprávnený“)

(Povinný a Oprávnený ďalej spoločne len „Zmluvné strany“)

2. ÚVODNÉ USTANOVENIA

1. Povinný je výlučným vlastníkom, v spoluvlastníckom podiele 1/1 k celku, nasledovných nehnuteľností – pozemkov:

| Parcelné číslo | Register KN | LV č. | Výmera v m2 | Druh pozemku | Katastrálne územie | Obec | Okres |
|----------------|-------------|-------|-------------|----------------|--------------------|-----------|-------|
| 907/2 | C | 637 | 2290 | Ostatná plocha | Čakajovce | Čakajovce | Nitra |
| 978/3 | E | 1088 | 472 | Ostatná plocha | Čakajovce | Čakajovce | Nitra |
| 907/7 | C | 637 | 412 | Orná pôda | Čakajovce | Čakajovce | Nitra |
| 907/8 | C | 637 | 123 | Orná pôda | Čakajovce | Čakajovce | Nitra |
| 907/9 | C | 637 | 142 | Orná pôda | Čakajovce | Čakajovce | Nitra |
| 907/10 | C | 637 | 153 | Orná pôda | Čakajovce | Čakajovce | Nitra |
| 909/1 | C | 637 | 395 | Orná pôda | Čakajovce | Čakajovce | Nitra |
| 909/4 | C | 637 | 235 | Orná pôda | Čakajovce | Čakajovce | Nitra |
| 978/1 | E | 1088 | 693 | Ostatná plocha | Čakajovce | Čakajovce | Nitra |

(ďalej len „Zaťažaná nehnuteľnosť“).

2. Oprávnený je držiteľom povolenia na podnikanie v elektroenergetike v rozsahu distribúcia elektriny vydaného rozhodnutím Úradu pre reguláciu sieťových odvetví (ďalej len „Povolenie“) a zabezpečuje prevádzkovanie distribučnej sústavy na vymedzenom území, na ktorom sa nachádza aj Zaťažená nehnuteľnosť.
3. Povinný je investorom stavby s názvom „NA Čakajovce výstavba rodinných domov – preložka VNv, NNv“ (ďalej len „Stavba povinného“), ktorej súčasťou sú okrem iných stavebných objektov aj stavebné objekty, ktorých predmetom sú preložky elektroenergetických stavieb a zariadení distribučnej sústavy vo vlastníctve Oprávneného (ďalej len „Preložka“).
4. Úpravu práv a povinností pri realizácii Preložky si Povinný a Oprávnený dohodli v zmluve o vykonaní preložky elektroenergetického zariadenia č. 2118400051-ZoVP, uzavretej dňa 19.06.2023 (ďalej len „Zmluva o preložke“), pričom v súlade s článkom 9., ods. 9.11 Zmluvy o preložke a § 45 zákona č. 251/2012 Z. z. o energetike a o zmene a doplnení niektorých zákonov v znení neskorších predpisov platí, že Preložkou sa nemení vlastnícke právo k elektroenergetickým stavbám a zariadeniam distribučnej sústavy vo vlastníctve Oprávneného, ktoré sú predmetom Preložky. Zmluvou o preložke sa Povinný zároveň zaviazal Oprávnenému zabezpečiť mu práva zodpovedajúce vecným bremenám k pozemkom dotknutým Preložkou.
5. V rámci Elektroenergetickej stavby budú na Zaťažенú nehnuteľnosť umiestnené nasledovné elektroenergetické zariadenia :
 - a) podzemné káblové VN (22 kV) vedenie,
 - b) podzemné káblové NN (1 kV) vedenie,
 - c) rozpojovacia a istiacia skriňa SR6, VRIS.vrátane zariadení súvisiacich a potrebných na ich prevádzku (ďalej len „Elektroenergetické zariadenia“).
5. Elektroenergetické zariadenia sa budú nachádzať na časti Zaťaženej nehnuteľnosti v rozsahu vyznačenom v geometrickom pláne na zameranie vecného bremena číslo 361/2023, úradne overeným dňa 21.09.2023 pod číslom G1-1795/2023 (ďalej len „Geometrický plán“). Kópia časti Geometrického plánu týkajúca sa Zaťaženej nehnuteľnosti tvorí prílohu tejto zmluvy a je neoddeliteľnou súčasťou tejto zmluvy.

3. ZRIADENIE VECNÝCH BREMIEN

1. Povinný zriaďuje touto zmluvou v prospech Oprávneného vecné bremená in personam, predmetom ktorých je povinnosť Povinného strpieť na časti Zaťaženej nehnuteľnosti v rozsahu vyznačenom v Geometrickom pláne ako koridor vecných bremien:
 - a) zriadenie a uloženie Elektroenergetických zariadení;
 - b) užívanie, prevádzkovanie, údržbu, opravy, úpravy, rekonštrukcie, modernizácie a akékoľvek iné stavebné úpravy Elektroenergetických zariadení a ich odstránenie;(ďalej len „Vecné bremená“), za podmienok ďalej dohodnutých v tejto zmluve.
2. Oprávnený Vecné bremená prijíma.

4. NÁHRADA ZA ZRIADENIE VECNÝCH BREMIEN A SPÔSOB JEJ ÚHRADY

1. Zmluvné strany sa dohodli, že Povinný zriaďuje Vecné bremená podľa tejto zmluvy **bezodplatne**.
2. Zmluvné strany sa dohodli, že uzatvorením tejto zmluvy budú vysporiadané všetky nároky Povinného vyplývajúce zo zriadenia Vecných bremien podľa tejto zmluvy, vrátane nárokov Povinného na jednorazovú náhradu za zriadenie zákonných vecných bremien, nútené obmedzenie užívania Zaťaženej nehnuteľnosti a nútené obmedzenie užívania Zaťaženej nehnuteľnosti Povinným v ochrannom pásme Elektroenergetických zariadení podľa § 11 zákona č. 251/2012 Z. z. o energetike a o zmene a doplnení niektorých zákonov, a že si Povinný nebude z tohto titulu uplatňovať žiadne ďalšie nároky voči Oprávnenému. Týmto nie je dotknutý nárok Povinného na náhradu škody, ak mu vznikne po podpise tejto zmluvy porušením povinností Oprávneného pri výkone práv vyplývajúcich z Vecných bremien.

5. OSOBITNÉ VYHLÁSENIA ZMLUVNÝCH STRÁN

1. Povinný vyhlasuje, že:
 - a) je oprávnený samostatne nakladať so Zaťažенou nehnuteľnosťou v celom rozsahu potrebnom pre platné uzavretie tejto zmluvy,
 - b) nie sú podané žiadne návrhy na vklad akýchkoľvek práv k Zaťaženej nehnuteľnosti do katastra nehnuteľností a neexistujú žiadne faktické alebo právne prekážky, ktoré by bránili uzavrieť túto zmluvu a vykonávať práva zodpovedajúce Vecným bremenám Oprávneným,
 - c) Zaťažенú nehnuteľnosť nadobudol v súlade s platnými právnymi predpismi Slovenskej republiky a žiadna

tretia osoba si neuplatňuje a ani nemôže uplatňovať akékoľvek nároky k Zťažennej nehnuteľnosti,
d) nie je účastníkom žiadneho súdneho alebo iného sporu týkajúceho sa, resp. súvisiaceho, so Zťaženou nehnuteľnosťou.

2. Zriadenie vecných bremien v prospech oprávneného bolo schválené Obecným zastupiteľstvom na zasadnutí dňa 26.10.2023. Kópia výpisu z uznesenia Obecného zastupiteľstva číslo 47/2023 tvorí prílohu tejto zmluvy a je neoddeliteľnou súčasťou tejto zmluvy.
3. Povinný berie na vedomie, že zriadením a uložením Elektroenergetických zariadení vzniká podľa § 43 zákona č. 251/2012 Z. z. o energetike a o zmene niektorých zákonov ochranné pásmo Elektroenergetických zariadení.
4. Povinný berie na vedomie, že Oprávnený môže poveriť výkonom činností, ktoré sú uvedené v čl. 3, ods. 1. tejto zmluvy, tretie osoby.
5. Povinný berie na vedomie, že zriadením a uložením Elektroenergetických zariadení vzniká Oprávnenému podľa § 11 ods. 1 písm. a) zákona č. 251/2012 Z. z. o energetike a o zmene a doplnení niektorých zákonov právo vstupovať na Zťaženú nehnuteľnosť v rozsahu a spôsobom nevyhnutným na výkon povolenej činnosti.
6. Zmluvné strany berú na vedomie, že Oprávnený je zapísaný v registri partnerov verejného sektora (link: <https://rpvs.gov.sk/rpvs/Partner/Partner/Detail/9716>).
7. Zmluvné strany sa dohodli, že Oprávnený môže umiestňovať na Zťaženú nehnuteľnosť ďalšie Elektroenergetické zariadenia alebo vykonávať údržbu, opravy, úpravy, rekonštrukcie, modernizácie a akékoľvek iné stavebné úpravy Elektroenergetických zariadení ako aj ďalších Elektroenergetických zariadení na Zťaženej nehnuteľnosti v rámci koridoru vecných bremien určeného Geometrickým plánom, bez náhrady za strpenie umiestnenia ďalšieho Elektroenergetického zariadenia v rámci koridoru vecných bremien na Zťaženej nehnuteľnosti, ak nedôjde k takej stavebnej úprave, ktorá sa môže dotknúť existujúcich stavieb Povinného.

6. VZNIK VECNÝCH BREMIEN A DOBA ICH TRVANIA

1. Vecné bremená podľa tejto zmluvy sa zriaďujú **na dobu neurčitú**. Oprávnený nadobudne práva zodpovedajúce vecným bremenám podľa tejto zmluvy povolením vkladu vecných bremien v prospech Oprávneného do príslušného katastra nehnuteľností.
2. Zmluvné strany sa dohodli, že návrh na vklad vecných bremien do katastra nehnuteľností podľa tejto zmluvy (ďalej len „Návrh na vklad“), spolu s dokumentáciou a všetkými prílohami, ktoré vyžadujú príslušné právne predpisy, podá Povinný, pričom Oprávnený týmto výslovne poveruje Povinného na podanie takéhoto Návrhu na vklad, ako aj na prípadné dopĺňanie Návrhu na vklad, nahliadanie do spisu a podávanie informácií. Povinný sa zaväzuje, že do 10 kalendárnych dní odo dňa podania Návrhu na vklad doručí Oprávnenému kópiu Návrhu na vklad s vyznačeným dátumom a hodinou podania Návrhu na vklad.
3. Všetky náklady spojené s uzatvorením tejto zmluvy (úradné osvedčenie podpisu Povinného, poštovné, a iné náklady s tým súvisiace) ako aj náklady spojené s katastrálnym konaním vo veci vkladu Vecných bremien do katastra nehnuteľností podľa tejto zmluvy, vrátane správneho poplatku za katastrálne konanie vo veci vkladu Vecných bremien do katastra nehnuteľností podľa tejto zmluvy, znáša po dohode Zmluvných strán v plnej výške Povinný.
4. Zmluvné strany berú na vedomie, že podpísaním tejto zmluvy sú svojimi zmluvnými prejavmi viazaní. Zmluvné strany sa dohodli, že ak Návrh na vklad bude zamietnutý, sú Zmluvné strany povinné poskytnúť si vzájomnú súčinnosť potrebnú na to, aby došlo k odstráneniu nedostatku tejto zmluvy za účelom vkladu Vecných bremien do katastra nehnuteľností, vrátane uzavretia prípadného dodatku k tejto zmluve.

7. PREVOD A PRECHOD PRÁV A POVINNOSTÍ

1. Vecné bremená zriadené touto zmluvou sú spojené s vlastníctvom Zťaženej nehnuteľnosti a prechádzajú s vlastníctvom Zťaženej nehnuteľnosti na každého jej nadobúdateľa. Na vylúčenie pochybností, ak dôjde k rozdeleniu Zťaženej nehnuteľnosti, budú Vecné bremená viazať na novovzniknutých parcelách v rovnakom rozsahu, ako to vyplýva z tejto zmluvy vo vzťahu k Zťaženej nehnuteľnosti.

8. ZÁVEREČNÉ USTANOVENIA

1. Táto zmluva nadobúda platnosť a účinnosť dňom jej podpísania Zmluvnými stranami. Ak je však ktorákoľvek zo Zmluvných strán povinná osoba podľa § 2 zákona č. 211/2000 Z. z. o slobodnom prístupe k informáciám a o zmene a doplnení niektorých zákonov (ďalej len „Zákon o slobode informácií“), táto zmluva nadobúda platnosť dňom jej podpísania Zmluvnými stranami a účinnosť dňom nasledujúcim po dni jej zverejnenia.
2. Zmluvné strany berú na vedomie, že Povinný je povinná osoba podľa § 2 Zákona o slobode informácií. Povinný


ako povinná osoba podľa § 2 Zákona o slobode informácií zverejní túto zmluvu najneskôr do 30 kalendárnych dní odo dňa jej platnosti a doručí Oprávnenému písomné potvrdenie o zverejnení tejto zmluvy do 10 kalendárnych dní odo dňa jej zverejnenia.

3. Neoddeliteľnou súčasťou tejto zmluvy sú:
Príloha č. 1 : Kópia časti geometrického plánu č. 361/2023
Príloha č. 2 : Kópia výpisu z uznesenia Obecného zastupiteľstva číslo 47/2023
4. Vzťahy Zmluvných strán založené touto zmluvou, ktoré zmluva výslovne neupravuje, sa riadia príslušnými ustanoveniami Občianskeho zákonníka a ostatných platných právnych predpisov Slovenskej republiky.
5. V prípade, že ktoréhokoľvek ustanovenie tejto zmluvy bude súdom alebo príslušným štátnym orgánom z akéhokoľvek dôvodu prehlásené za neplatné, nedostatočne určité alebo nevykonateľné, Zmluvné strany sa zaväzujú odstrániť dodatkom tejto zmluvy takúto neplatnosť, nedostatočnú určitosť alebo nevykonateľnosť takým spôsobom, aby bol zmysel tejto zmluvy naplnený.
6. Akékoľvek zmeny tejto zmluvy je možné vykonať výlučne na základe písomnej dohody Zmluvných strán formou písomných dodatkov podpísaných Zmluvnými stranami.
7. Táto zmluva je vyhotovená v štyroch exemplároch rovnakej právnej sily, pričom po podpise tejto zmluvy Zmluvnými stranami každá zo Zmluvných strán obdrží po jednom vyhotovení, a dve vyhotovenia budú použité pre účely povolenia vkladu Vecných bremien podľa tejto zmluvy do katastra nehnuteľností.
8. Zmluvné strany vyhlasujú, že ich zmluvná voľnosť nie je obmedzená, túto zmluvu uzatvorili na základe ich slobodnej vôle, táto zmluva nebola uzatvorená v tiesni a za nápadne nevýhodných podmienok, túto zmluvu si prečítali, jej obsahu rozumejú a na znak súhlasu ju podpisujú.
9. Osobné údaje, ktoré sú súčasťou tejto zmluvy, sú spracúvané v súlade s informáciami o ochrane osobných údajov, ktoré sú dostupné vždy v aktuálnom znení na www.zsdis.sk/GDPR.

Povinný

V Čakajovciach, dňa 29.11.2023


podpis : _____
meno : Mila
funkcia : starosta
Obec Čakajovce



Oprávnený

V Bratislave, dňa 20.11.2023

podpis : _____
meno : Ing. Xénia Albertová
funkcia : vedúca riadenia vlastníckych vzťahov
Západoslovenská distribučná, a.s.



podpis : _____
meno : Jaroslav
funkcia : expert na správu vlastníckych vzťahov
Západoslovenská distribučná, a.s.

Spoplatnené podľa
zák. č. 145/95 Z. z.

Geometrický plán je podkladom na právne úkony, keď údaje doterajšieho stavu výkazu výmer sú zhodné s údajmi platných výpisov z katastra nehnuteľnosti.

| | | | | | |
|--|------------------------------------|---|--|---|-------------------------------|
| Vyhoviteľ Geodetická kancelária G E A s.r.o. Janka Kráča 33, 948 01 Nitra IČO: 47029102 DIČ: 2023701548 mobil: 0905 642 385 geanitra@gmail.com | Kraj Nitriansky | Okres Nitra | Obec Čakajovce | | |
| | Kat. územie Čakajovce | Číslo plánu 361/2023 | Mapový list č. ZS X-20-01 | | |
| Vyhotožil | | Autorizačne overil | | Úradne overil | |
| | | Meno: Martin Šiška | | Meno: Ing. Zuzana KOIŠOVÁ | |
| Dňa: 30.8.2023 | Meno: Martin Šiška | Dňa: 30.8.2023 | Meno: Ing. Ľubomír Šagát | Dňa: 21.09.2023 | Číslo: 21-1795/2023 |
| Nové hranice boli v prírode označené neboli stabilizované | | Náležitostami a prístupom zodpovedá predpisom | | Úradne overené podľa §9 zákona NR SR č.215/1995 Z.z. o geodézii a kartografii | |
| Záznam podrobného merania (meračský náčrt) č. 493 | |  | |  | |
| Súradnice bodov označených číslami a ostatné meračské údaje sú uložené vo všeobecnej dokumentácii | | | | | |

| Výkaz výmer | | | | | | | | | | | | | | | | | |
|--------------------|-----------------|------------------|--------|--------|--------|-------------------|-----------------|------------------|-----------------------|--------|------------------------|-----------|------------------|--------------------|----|------------------------|---|
| Doterajší stav | | | | | | | Zmeny | | | | | Nový stav | | | | | |
| Pkn. | Listu vložky | Číslo Parcely | | | Výmera | | Druh pozemku | D i e l | k parcele číslo | m2 | od parcely číslo | m2 | Číslo parcely | Výmera | | Druh pozemku Kód | Vlastník (iná opráv. osoba) adresa, (sidlo) |
| | | PK | KN - E | KN - C | ha | m2 | | | | | | | | ha | m2 | | |
| Stav právny | | | | | | | | | | | | | | | | | |
| | 637 | | | 907/2 | 2290 | ostatná plocha | 1 | | | 907/2 | 6 | 907/2 | 2290 | ostatná plocha | | doterajši | |
| | 637 | | | 907/7 | 412 | orná pôda | 3 | | | 907/7 | 70 | 907/7 | 412 | orná pôda 34 | | doterajši | |
| | 637 | | | 907/8 | 123 | orná pôda | 4 | | | 907/8 | 5 | 907/8 | 123 | orná pôda 1 | | doterajši | |
| | 637 | | | 907/9 | 142 | orná pôda | 5 | | | 907/9 | 7 | 907/9 | 142 | orná pôda 1 | | doterajši | |
| | 637 | | | 907/10 | 153 | orná pôda | 6 | | | 907/10 | 7 | 907/10 | 153 | orná pôda 1 | | doterajši | |
| | 637 | | | 909/1 | 395 | orná pôda | 7 | | | 909/1 | 15 | 909/1 | 395 | orná pôda 1 | | doterajši | |
| | 637 | | | 909/4 | 235 | orná pôda | 8 | | | 909/4 | 19 | 909/4 | 235 | orná pôda 1 | | doterajši | |
| | 1088 | | 978/3 | | 472 | ostatná plocha | 2 | | | 978/3 | 28 | (978/3 | 472 | ostatná plocha) | | doterajši | |
| | 1118 | | 910 | | 1575 | trv. tráv. porast | 9 | | | 910 | 88 | (910 | 1575 | trv. tráv. porast) | | doterajši | |
| | 1088 | | 978/1 | | 693 | ostatná plocha | 10 | | | 978/1 | 12 | (978/1 | 693 | ostatná plocha) | | doterajši | |
| | 1678 | | 911/1 | | 966 | trv. tráv. porast | 12 | | | 911/1 | 24 | (911/1 | 966 | trv. tráv. porast) | | doterajši | |
| | 1680 | | 912/1 | | 1082 | trv. tráv. porast | 27 | | | 912/1 | 13 | (912/1 | 1082 | trv. tráv. porast) | | doterajši | |
| | 1681 | | 912/2 | | 1133 | trv. tráv. porast | 13 | | | 912/2 | 11 | (912/2 | 1133 | trv. tráv. porast) | | doterajši | |
| | 1678 | | 913 | | 493 | trv. tráv. porast | 14 | | | 913 | 4 | (913 | 493 | trv. tráv. porast) | | doterajši | |
| | 1679 | | 914/1 | | 421 | trv. tráv. porast | 15 | | | 914/1 | 4 | (914/1 | 421 | trv. tráv. porast) | | doterajši | |
| | 1680 | | 914/2 | | 421 | trv. tráv. porast | 16 | | | 914/2 | 4 | (914/2 | 421 | trv. tráv. porast) | | doterajši | |
| | 1681 | | 915 | | 3870 | trv. tráv. porast | 17 | | | 915 | 35 | (915 | 3870 | trv. tráv. porast) | | doterajši | |
| | 1653 | | 916 | | 1885 | trv. tráv. porast | 18 | | | 916 | 20 | (916 | 1885 | trv. tráv. porast) | | doterajši | |
| | 1679 | | 918 | | 1011 | trv. tráv. porast | 19 | | | 918 | 12 | (918 | 1011 | trv. tráv. porast) | | doterajši | |
| | 946 | | 921 | | 610 | orná pôda | 20 | | | 921 | 16 | (921 | 610 | orná pôda) | | doterajši | |
| | 1662 | | 922 | | 2629 | orná pôda | 21 | | | 922 | 67 | (922 | 2629 | orná pôda) | | doterajši | |
| | 1665 | | 925 | | 740 | orná pôda | 22 | | | 925 | 18 | (925 | 740 | orná pôda) | | doterajši | |
| | 946 | | 926/1 | | 439 | orná pôda | 23 | | | 926/1 | 11 | (926/1 | 439 | orná pôda) | | doterajši | |
| | 1664 | | 926/2 | | 439 | orná pôda | 24 | | | 926/2 | 11 | (926/2 | 439 | orná pôda) | | doterajši | |
| | 946 | | 926/3 | | 435 | orná pôda | 25 | | | 926/3 | 11 | (926/3 | 435 | orná pôda) | | doterajši | |

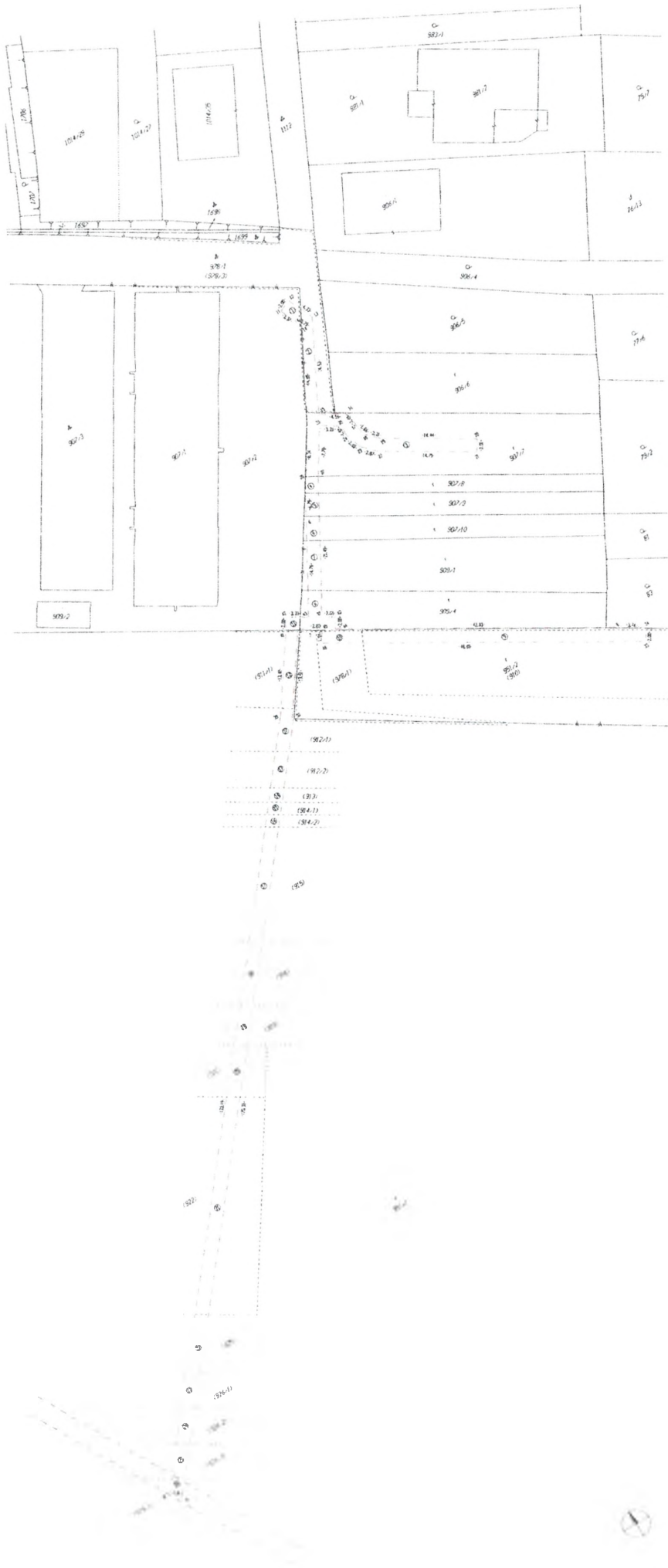
Vytčíslenie rozsahu vecného bremena

| Výkaz výmer | | | | | | | | | | | | | | | | | |
|---|------------------|------------------|--------|--------|---------|----------------|-----------------|------------------|-----------------------|----------------|------------------------|----------------|------------------|----------------------|----------------|------------------------|---|
| Doterajší stav | | | | | | Zmeny | | | | | Nový stav | | | | | | |
| Pkn. vložky | Listu vlastn. | Číslo Parcely | | | Výmera | | Druh pozemku | D i e l | k parcele číslo | m ² | od parcely číslo | m ² | Číslo parcely | Výmera | | Druh pozemku Kód | Vlastník (iná opráv. osoba) adresa, (sídlo) |
| | | PK | KN - E | KN - C | ha | m ² | | | | | | | | ha | m ² | | |
| | 1663 | | 929/1 | | 719 | orná pôda | 26 | | | 929/1 | 5 | (929/1 | 719 | orná pôda) | | doterajši | |
| Spolu : | | | | | 2 | 3793 | | | | | 527 | | 2 | 3793 | | | |
| Stav podľa registra C KN | | | | | | | | | | | | | | | | | |
| | 637 | | | 907/2 | 2290 | ostatná plocha | | | | | | 907/2 | 2290 | ostatná plocha 34 | | ako v právnom stave | |
| | | | | 978/1 | 472 | zastav. plocha | | | | | | 978/1 | 472 | zastav. plocha 22 | | detto | |
| | 637 | | | 907/7 | 412 | orná pôda | | | | | | 907/7 | 412 | orná pôda 1 | | detto | |
| | 637 | | | 907/8 | 123 | orná pôda | | | | | | 907/8 | 123 | orná pôda 1 | | detto | |
| | 637 | | | 907/9 | 142 | orná pôda | | | | | | 907/9 | 142 | orná pôda 1 | | detto | |
| | 637 | | | 907/10 | 153 | orná pôda | | | | | | 907/10 | 153 | orná pôda 1 | | detto | |
| | 637 | | | 909/1 | 395 | orná pôda | | | | | | 909/1 | 395 | orná pôda 1 | | detto | |
| | 637 | | | 909/4 | 235 | orná pôda | | | | | | 909/4 | 235 | orná pôda 1 | | detto | |
| | | | | 951/2 | 2404 | orná pôda | | | | | | 951/2 | 2404 | orná pôda 1 | | detto | |
| | | | | 951/1 | 10 2906 | orná pôda | | | | | | 951/1 | 10 2906 | orná pôda 1 | | detto | |
| Spolu : | | | | | 10 | 9432 | | | | | | 10 | 9432 | | | | |
| Poznámka: | | | | | | | | | | | | | | | | | |
| Kriadiuje sa vecné bremeno na inžinierska sieť v uvedených dialoch (podzemné káblové VN a NN (1kV-22kV) vedenie) na parcely registra C-KN: 907/2, 907/7, 907/8, 907/9, 907/10, 909/1, 909/4 a na parcely registra E-KN: 978/3, 978/1, 910 911/1, 912/1, 912/2, 913, 914/1, 914/2, 915, 916, 918, 921, 922, 925, 926/1, 926/2, 926/3, 929/1 v prospech | | | | | | | | | | | | | | | | | |
| Ešpedoslovenská distribučná a.s., Čulenova 6, Bratislava | | | | | | | | | | | | | | | | | |

| Výkaz výmer | | | | | | | | | | | | | | | | | |
|----------------|------------------|------------------|--------|--------|--------|----------------|-----------------|------------------|------------------------|----------------|------------------------|----------------|------------------|--------|----------------|------------------------|--|
| Doterajší stav | | | | | | Zmeny | | | | | Nový stav | | | | | | |
| Pkn. vločky | Listu vlastn. | Číslo Parcely | | | Výmera | | Druh pozemku | D i e l | k parcelle číslo | m ² | od parcely číslo | m ² | Číslo parcely | Výmera | | Druh pozemku Kód | Vlastník (iná opráv. osoba) adresa. (sklo) |
| | | PK | KN - E | KN - C | ha | m ² | | | | | | | | ha | m ² | | |

Legenda:

- Kód spôsobu využívania
- 1 - Pozemok využívaný pre rastlinnú výrobu, na ktorom sa pestujú obilniny, okopaniny, krmoviny, technické plodiny, zelenina a iné poľnohospodárske plodiny alebo pozemok dočasne nevyužívaný pre rastlinnú výrobu
 - 22 - Pozemok na ktorom je postavená inžinierska stavba - cestná, miestna a účelová komunikácia, lesná cesta, poľná cesta, chodník, nakryté parkovisko a ich súčasť
 - 34 - Pozemok, na ktorom je manipulačná a skladová plocha, objekt a stavba slúžiaca lesnému hospodárstvu





OBEC ČAKAJOVCE

OBECNÝ ÚRAD ČAKAJOVCE, 951 43 ČAKAJOVCE 58
t.č. 037/7793790, 0905 797675, email: starosta@cakajovce.sk.

Výpis uznesenia z piateho pravidelného zasadnutia Obecného zastupiteľstva v Čakajovciach konaného 26.10.2023.

Uznesenie č. 47/2023.

OcZ v Čakajovciach **schvaľuje**

Zmluvu o zriadení vecných bremien medzi Obcou Čakajovce, 951 43 Čakajovce č. 58 a Západoslovenskou distribučnou, a.s., Čulenova 6, 816 47 Bratislava, ev. č. oprávneného: 231510-2118400051-ZoVP-VB, ktorá rieši podrobnosti k stavbe „NA Čakajovce výstavba rodinných domov – preložka VNv, NNv“, v znení predloženej a schvaľovanej zmluvy.
Hlasovaním : za – 8 poslancov / 8 prítomných

V Čakajovciach dňa 27.10.2023

Vypracoval : Milan Greguš , starosta obce Čakajovce

